








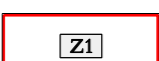


# ÚZEMNÍ PLÁN MILÍKOV

ÚPLNÉ ZNĚNÍ PO ZMĚNĚ Č. 1

DIGITALIZACE NAD KATASTRÁLNÍ MAPOU DIGITALIZOVANOU

## A.1 ZÁKLADNÍ ČLENĚNÍ ÚZEMÍ

1 : 5 000

STAV	NÁVRH	
		HRANICE SPRÁVNÍHO ÚZEMÍ OBCE
		HRANICE ZASTAVĚNÉHO ÚZEMÍ K 1. 12. 2014
		ZASTAVĚNÉ ÚZEMÍ K 1. 12. 2014
		HRANICE ZASTAVITELNÝCH PLOCH S OZNAČENÍM
		HRANICE ZASTAVITELNÝCH PLOCH S OZNAČENÍM (ČÍSLO ZMĚNY / ČÍSLO ZASTAVITELNÉ PLOCHY)



PROJEKTOVÁ ČINNOST, URBANISMUS, ÚZEMNÍ PLÁNOVÁNÍ, EKOLOGIE, GIS

**URBANISTICKÉ STŘEDISKO OSTRAVA, s.r.o.**

OSTRAVA s.r.o.

Spartakovců 3, Ostrava-Poruba, 70800

tel: 596 939 530

ZODP.PROJEKTANT: ING. ARCH. VLADIMÍRA FUSKOVÁ	ZAK. ČÍSLO: U - 508
ZPRACOVATEL: ING. ARCH. VLADIMÍRA FUSKOVÁ, ING. IVA MIČKOVÁ	
OBJEDNATEL: OBEC MILÍKOV	DATUM: ČERVEN 2022